



**ВНУТРИГОРОДСКОЕ МУНИЦИПАЛЬНОЕ ОБРАЗОВАНИЕ САНКТ-ПЕТЕРБУРГА
МУНИЦИПАЛЬНЫЙ ОКРУГ
АКАДЕМИЧЕСКОЕ
МЕСТНАЯ АДМИНИСТРАЦИЯ
ПОСТАНОВЛЕНИЕ**

«22» марта 2016 г.

№ 25-МА-2016

**Об определении границ прилегающих к некоторым организациям и объектам
территорий, на которых не допускается розничная продажа алкогольной продукции
на территории в границах внутригородского муниципального образования Санкт-Петербурга
муниципальный округ Академическое**

В соответствии с пунктами 2, 4 статьи 16 Федерального закона от 22.11.1995 №171-ФЗ «О государственном регулировании производства и оборота этилового спирта, алкогольной и спиртосодержащей продукции и об ограничении потребления (распития) алкогольной продукции», постановлением Правительства Российской Федерации от 27.12.2012 №1425 «Об определении органами государственной власти субъектов Российской Федерации мест массового скопления граждан и мест нахождения источников повышенной опасности, в которых не допускается розничная продажа алкогольной продукции, а также определении органами местного самоуправления границ прилегающих к некоторым организациям и объектам территорий, на которых не допускается розничная продажа алкогольной продукции», Законом Санкт-Петербурга от 10.02.2014 № 50-5 «Об обороте алкогольной и спиртосодержащей продукции в Санкт-Петербурге», Законом Санкт-Петербурга от 23.09.2009 № 420-79 «Об организации местного самоуправления в Санкт-Петербурге», Уставом МО МО Академическое, Местная Администрация

ПОСТАНОВЛЯЕТ:

1. Определить перечень организаций и объектов, на прилегающих территориях к которым не допускается розничная продажа алкогольной продукции на территории внутригородского муниципального образования Санкт-Петербурга муниципальный округ Академическое согласно Приложению 1.

2. Определить границы прилегающих территорий, на которых не допускается розничная продажа алкогольной продукции на территории внутригородского муниципального образования Санкт-Петербурга муниципальный округ Академическое (далее – прилегающие территории), на следующих расстояниях:

- от детских организаций – 15 метров;
- от образовательных организаций – 15 метров;
- от медицинских организаций – 15 метров;
- от объектов спорта – 15 метров;
- от мест нахождения источников повышенной опасности, определяемых органами государственной власти Санкт-Петербурга - 15 метров.
- от объектов военного назначения - 15 метров

3. Границы территорий, прилегающих к организациям и объектам, в отношении которых в соответствии с федеральным законодательством устанавливаются прилегающие территории, на которых не допускается розничная продажа алкогольной продукции (далее – защищаемые объекты), определяются окружностями с радиусами, соответствующими расстояниям, указанным в пункте 1 настоящего постановления, с центром на оси каждого входа (выхода) для посетителей в здание (строение, сооружение), в котором расположены защищаемые объекты, а при наличии обособленной территории, - с центром на оси каждого входа (выхода) для посетителей на обособленную территорию.

4. Расчет расстояний до границ прилегающих территорий производится путем измерения в метрах кратчайшего расстояния по прямой линии от оси входа (выхода) для посетителей в здание (строение, сооружение), в котором расположены защищаемые объекты, а при наличии обособленной территории – от оси входа (выхода) для посетителей на обособленную территорию. При наличии нескольких входов (выходов) для посетителей расчет производится от каждого входа (выхода).

5. При нахождении входа (выхода) для посетителей в здание (строение, сооружение), внутри которого расположен стационарный торговый объект, в пределах окружности, указанной в пункте 2 настоящего постановления, расчет расстояния в целях установления нахождения торгового объекта на прилегающей территории производится путем сложения:

- измеренного в метрах кратчайшего расстояния по прямой линии от оси входа (выхода) для посетителей в здание (строение, сооружение), в котором расположен защищаемый объект, а при наличии обособленной территории – от входа (выхода) для посетителей на обособленную территорию, до оси входа (выхода) в здание (строение, сооружение), в котором расположен стационарный торговый объект;

- измеренного в метрах кратчайшего расстояния по пешеходной доступности от оси входа (выхода) для посетителей в здание (строение, сооружение), в котором расположен стационарный торговый объект, до входа в стационарный торговый объект.

6. При нахождении стационарного торгового объекта и защищаемого объекта в помещениях одного здания (строения, сооружения), имеющих входы (выходы) для посетителей на разных сторонах данного здания (строения, сооружения) и находящихся в пределах окружности, указанной в пункте 2 настоящего постановления, расчет расстояния в целях установления нахождения торгового объекта на прилегающей территории производится путем изменения в метрах кратчайшего расстояния по пешеходной доступности от оси входа (выхода) для посетителей в здание (строение, сооружение), в котором расположен защищаемый объект, а при наличии обособленной территории – от оси входа (выхода) для посетителей на обособленную территорию, до входа (выхода) для посетителей в здание (строение, сооружение), в котором расположен стационарный торговый объект.

При указанных способах расчета расстояния стационарный торговый объект считается размещенным на прилегающей территории, если измеренное расстояние не превышает расстояние, указанное в пункте 1 настоящего постановления.

7. Утвердить схемы границ прилегающих территорий для каждой организации и (или) объекта, перечисленных в пункте 1 настоящего постановления согласно Приложению 2.

8. Отделу по вопросам законности, правопорядка и безопасности Местной Администрации контролировать создание новых или прекращение деятельности защищаемых объектов и в течение одного месяца с момента выявления указанных обстоятельств осуществлять подготовку изменений (дополнений) в настоящее постановление с целью корректировки схемы границ прилегающих территорий.

9. При отсутствии схемы границ прилегающих территорий к вновь созданным (выявленным) защищаемым объектам границы прилегающих территорий определяются в соответствии с пунктами 1, 2 настоящего постановления.

10. Копию настоящего постановления направить в Комитет по развитию предпринимательства и потребительского рынка Санкт-Петербурга не позднее 1 месяца со дня принятия.

11. Постановление вступает в силу со дня его официального опубликования.

12. Контроль за выполнением настоящего постановления оставляю за собой.

Глава Местной Администрации

Е.А. Гаврилова

Приложение № 1
к постановлению Местной Администрации
от 22.03.2016 № 25-МА-2016

ПЕРЕЧЕНЬ

объектов и (или) организаций, расположенных на территории в границах внутригородского муниципального образования Санкт-Петербурга муниципальный округ Академическое, на прилегающих территориях которых не допускается розничная продажа алкогольной продукции

№	Улица	Дом	Корпус	Литера	Название объекта (организации)	Тип объекта	Объект	Особенности расположения (территория)	Номер схемы	Номер страницы в приложении № 2
1	Гжатская улица	4		Б	Бассейн детский «Колледж олимпийского резерва №1»	Объект спорта	Бассейн	Обособленная территория	25	13
2	Непокоренных проспект	10		А	Бассейн СК «Красный Октябрь» ОАО «Красный Октябрь»	Объект спорта	Бассейн	Прилегающая территория	47	24
3	Политехническая улица	27		А	Бассейн СПб ГПУ	Объект спорта	Бассейн	Обособленная территория	49	25
4	Хлопина улица	10		Д	Санкт-Петербургское государственное автономное учреждение «Дирекция по управлению спортивными сооружениями», спортивный комплекс «Центр плавания»	Объект спорта	Бассейн	Прилегающая территория	73	38
5	Хлопина улица	8	3	А	Плавательный бассейн УСК (учебный спортивный комплекс) СПб У НОЦНТ РАН	Объект спорта	Бассейн	Обособленная территория	77	40
6	Политехническая улица	29		П	Библиотека Фундаментальная библиотека Санкт-Петербургского государственного политехнического университета	Образовательная организация	Библиотека	Обособленная территория	50	26
7	Гражданский проспект	83	1	А	Центральная районная библиотека им. В.Г. Белинского Санкт-Петербургского государственного учреждения культуры «Централизованная библиотечная система Калининского района» (ГУК ЦБС)	Образовательная организация	Библиотека	Прилегающая территория	29	15
8	Гражданский проспект	83	1	А	Центральная детская библиотека ГУК ЦБС Калининского района	Образовательная организация	Библиотеки	Прилегающая территория	30	15
9	Вавиловых улица	14		А	ГБУЗ «Городская больница Святой преподобномученицы Елизаветы»	Медицинская организация	Больница	Обособленная территория	14	7
10	Тихорецкий проспект	3			Военная ордена Ленина Краснознаменная академия связи имени С.М. Буденного	Объект военного назначения	Военная академия связи	Обособленная территория	69	36



№	Улица	Дом	Кор-пус	Ли-тера	Название объекта (организации)	Тип объекта	Объект	Особенности расположения (территория)	Номер схемы	Номер страницы в приложении № 2
11	Академика Константинова улица	10	2	А	ГБОУ гимназия №148 им. Сервантеса Калининского района Санкт-Петербурга	Образовательная организация	Гимназия	Обособленная территория	8	4
12	Академика Байкова улица	1			Детская игровая площадка	Объект спорта	Детская игровая площадка	Прилегающая территория	1	1
13	Гражданский проспект	92	2		Детская игровая площадка	Объект спорта	Детская игровая площадка	Прилегающая территория	35	18
14	Академика Байкова улица	9	2	А	ГБДОУ детский сад № 99 общеразвивающего вида с приоритетным осуществлением деятельности по физическому развитию детей Калининского района Санкт-Петербурга	Детская организация	Детский сад	Обособленная территория	6	3
15	Академика Байкова улица	9	3	А	ГБДОУ детский сад №72 комбинированного вида Калининского района Санкт-Петербурга	Детская организация	Детский сад	Обособленная территория	7	4
16	Академика Константинова улица	14		А	ГБДОУ детский сад №78 общеразвивающего вида с приоритетным осуществлением интеллектуального развития воспитанников Калининского района Санкт-Петербурга	Детская организация	Детский сад	Обособленная территория	10	5
17	Вавиловых улица	11	2	А	ГБДОУ детский сад № 80 компенсирующего вида Калининского района Санкт-Петербурга	Детская организация	Детский сад	Обособленная территория	11	6
18	Вавиловых улица	4	3	А	ГБДОУ детский сад №58 общеразвивающего вида с приоритетным осуществлением деятельности по физическому развитию детей Калининского района Санкт-Петербурга	Детская организация	Детский сад	Обособленная территория	17	9
19	Вавиловых улица	5	2	А	ГБДОУ детский сад №23 общеразвивающего вида с приоритетным осуществлением деятельности по физическому развитию детей Калининского района Санкт-Петербурга	Детская организация	Детский сад	Обособленная территория	18	9
20	Веденеева улица	10	2	А	ГБДОУ детский сад №100 Калининского района Санкт-Петербурга	Детская организация	Детский сад	Обособленная территория	23	12
21	Гражданский проспект	51	2	А	ГБДОУ детский сад №34 Калининского района Санкт-Петербурга	Детская организация	Детский сад	Обособленная территория	26	13
22	Гражданский проспект	75	5	А	ГБДОУ детский сад №25 Калининского района Санкт-Петербурга	Детская организация	Детский сад	Обособленная территория	28	14
23	Гражданский проспект	83	2	А	ГБДОУ детский сад №93 компенсирующего вида Калининского района Санкт-Петербурга	Детская организация	Детский сад	Обособленная территория	31	16
24	Гражданский проспект	90	4	А	ГБОУ детский сад № 84 комбинированного вида Калининского района Санкт-Петербурга	Детская организация	Детский сад	Обособленная территория	34	17
25	Науки проспект	11	3	А	ГБДОУ детский сад №2 общеразвивающего вида Калининского района Санкт-Петербурга	Детская организация	Детский сад	Обособленная территория	39	20
26	Науки проспект	12	3	А	ГБДОУ детский сад №1 компенсирующего вида Калининского района Санкт-Петербурга	Детская организация	Детский сад	Обособленная территория	40	20
27	Светлановский проспект	46	2	А	ГБДОУ детский сад №68 компенсирующего вида Калининского района Санкт-Петербурга	Детская организация	Детский сад	Обособленная территория	54	28
28	Светлановский проспект	69	2	А	ГБДОУ детский сад №75 Калининского района Санкт-Петербурга	Детская организация	Детский сад	Обособленная территория	55	29
29	Северный проспект	61	3	А	ГБДОУ детский сад №43 компенсирующего вида Калининского района Санкт-Петербурга	Детская организация	Детский сад	Обособленная территория	57	30
30	Северный проспект	65	2	А	ГБДОУ детский сад №102 комбинированного вида Калининского района Санкт-Петербурга	Детская организация	Детский сад	Обособленная территория	58	30
31	Софьи Ковалевской улица	16	2	А	ГБДОУ детский сад №71 общеразвивающего вида с приоритетным осуществлением деятельности по физическому развитию детей Калининского района Санкт-Петербурга	Детская организация	Детский сад	Обособленная территория	61	32
32	Тихорецкий проспект	25	3	А	ГБДОУ детский сад №103 комбинированного вида Калининского района Санкт-Петербурга	Детская организация	Детский сад	Обособленная территория	68	35
33	Тихорецкий проспект	9	6	А	ГБДОУ детский сад № 21 комбинированного вида Калининского района Санкт-Петербурга	Детская организация	Детский сад	Обособленная территория	71	37

№	Улица	Дом	Кор-пус	Ли-тера	Название объекта (организации)	Тип объекта	Объект	Особенности расположения (территория)	Номер схемы	Номер страницы в приложении № 2
34	Гражданский проспект	83	5	А	ГБДОУ для детей дошкольного и младшего школьного возраста начальная школа – детский сад № 701 «Изумрудный город» Калининского района Санкт-Петербурга (дошкольное отделение)	Детская организация	Детский сад	Обособленная территория	32	16
35	Науки проспект	12	4	А	Женская консультация №29 Санкт-Петербургского государственного бюджетного учреждения здравоохранения «Городская поликлиника № 112»	Медицинская организация	Женская консультация	Прилегающая территория	41	21
36	Софьи Ковалевской улица	16	6	А	ГБОУ дополнительного педагогического профессионального образования специалистов Центр повышения квалификации Калининского района Санкт-Петербурга «Информационно-методический центр» (ИМЦ)	Образовательная организация	Информационно-методический центр	Обособленная территория	62	32
37	Хлопина улица	8	3	А	Федеральное государственное бюджетное образовательное учреждение высшего образования «Санкт-Петербургский национальный исследовательский Академический университет Российской академии наук»	Образовательная организация	Исследовательский Академический университет	Обособленная территория	76	39
38	Софьи Ковалевской улица	10	1	А	Санкт-Петербургское государственное бюджетное учреждение здравоохранения «Кожно-венерологический диспансер № 9» (взрослое и детское население)	Медицинская организация	Кожно-венерологический диспансер	Прилегающая территория	60	31
39	Светлановский проспект	38	2	А	ГБОУ лицей №150 Калининского района Санкт-Петербурга	Образовательная организация	Лицей	Обособленная территория	51	27
40	Хлопина улица	8	3	А	Лицей «Физико-техническая школа» при ФТИ (физико-техническом институте) им. А. Ф. Иоффе	Образовательная организация	Лицей	Обособленная территория	75	39
41	Академика Байкова улица	8		А	ФГБУ «Российский ордена Трудового Красного Знамени научно-исследовательский институт травматологии и ортопедии им. Р.Р. Вредена», Минздрав РФ	Медицинская организация	Научно-исследовательский институт травматологии и ортопедии	Обособленная территория	5	3
42	Академика Байкова улица	15		А	ПМК «Олимп» СПб ГБУ «Подростково-молодежный центр «Калининский»	Образовательная организация	В одном здании	Подростково-молодежный клуб	2	1
43	Академика Байкова улица	25	1	А	Санкт-Петербургское государственное бюджетное учреждение здравоохранения «Городская поликлиника № 112»	Медицинская организация	Поликлиника взрослая	Прилегающая территория	3	2
44	Софьи Ковалевской улица	8	1	А	Санкт-Петербургское государственное бюджетное учреждение здравоохранения «Городская поликлиника № 86» Поликлиническое отделение № 57 и отделение скорой медицинской помощи	Медицинская организация	Поликлиника взрослая	Прилегающая территория	65	34
45	Хлопина улица	11	1	А	Санкт-Петербургское государственное бюджетное учреждение здравоохранения «Городская поликлиника № 76 «	Медицинская организация	Поликлиника взрослая	Прилегающая территория	74	38
46	Академика Байкова улица	27		А	Санкт-Петербургское государственное бюджетное учреждение здравоохранения «Детская городская поликлиника № 118»	Медицинская организация	Поликлиника детская	Прилегающая территория	4	2
47	Вавиловых улица	12		А	СПБ ГБУЗ «Родильный дом № 17»	Медицинская организация	Роддом	Обособленная территория	12	6
48	Политехническая улица	29		П	Федеральное государственное автономное образовательное учреждение высшего образования «Санкт-Петербургский политехнический университет Петра Великого»	Образовательная организация	Санкт-Петербургский политехнический университет	Обособленная территория	50	26

№	Улица	Дом	Кор-пус	Ли-тера	Название объекта (организации)	Тип объекта	Объект	Особенности расположения (территория)	Номер схемы	Номер страницы в приложении № 2
49	Непокоренных проспект	10		А	СК ОАО «Красный октябрь»	Объект спорта	Спорткомплекс	Обособленная территория	46	23
50	Академика Константинова улица	10	2	А	Спортивная площадка гимназии	Объект спорта	Спортплощадка	Обособленная территория	9	5
51	Вавиловых улица	3	1		Спортивная площадка	Объект спорта	Спортплощадка	Прилегающая территория	15	8
52	Вавиловых улица	4	1	В	Спортивная площадка	Объект спорта	Спортплощадка	Прилегающая территория	16	8
53	Гражданский проспект	92	3	А	Спортивная площадка школы	Объект спорта	Спортплощадка	Обособленная территория	36	18
54	Политехническая улица	29		А	Спортивная площадка СПб ГПУ	Объект спорта	Спортплощадка	Обособленная территория	49	25
55	Политехническая улица	29		А	Спортивная площадка СПб ГПУ	Объект спорта	Спортплощадка	Обособленная территория	49	25
56	Политехническая улица	29		А	Спортивная площадка СПб ГПУ (корт теннисный)	Объект спорта	Спортплощадка	Обособленная территория	50	26
57	Политехническая улица	29		А	Спортивная площадка СПб ГПУ	Объект спорта	Спортплощадка	Обособленная территория	50	26
58	Вавиловых улица	5	5	А	Стадион школы	Объект спорта	Стадион	Обособленная территория	20	10
59	Вавиловых улица	8	2	А	Стадион школы	Объект спорта	Стадион	Обособленная территория	21	11
60	Гражданский проспект	92	3	А	Стадион школы	Объект спорта	Стадион	Обособленная территория	37	19
61	Науки проспект	13	4	А	Стадион школы	Объект спорта	Стадион	Обособленная территория	43	22
62	Политехническая улица	29		А	Стадион СПб ГПУ	Объект спорта	Стадион	Обособленная территория	49	25
63	Светлановский проспект	40	3	А	Стадион школы	Объект спорта	Стадион	Обособленная территория	53	28
64	Софьи Ковалевской улица	16	6	А	Стадион школы	Объект спорта	Стадион	Обособленная территория	64	33
65	Софьи Ковалевской улица	8	3	А	Стадион школы	Объект спорта	Стадион	Обособленная территория	66	34
66	Науки проспект	13	4	А	Хоккейная коробка школы	Объект спорта	Хоккейная коробка	Прилегающая территория	44	22
67	Политехническая улица	29		А	Хоккейная коробка СПб ГПУ	Объект спорта	Хоккейная коробка	Прилегающая территория	49	25
68	Тихорецкий проспект	33	2		Хоккейная коробка	Объект спорта	Хоккейная коробка	Прилегающая территория	70	36
69	Светлановский проспект	85		А	Санкт-Петербургское государственное казенное учреждение здравоохранения «Хоспис № 4»	Медицинская организация	Хоспис	Обособленная территория	56	29
70	Северный проспект	69/98		А	Санкт-Петербургское государственное бюджетное образовательное учреждение дополнительного образования детей «Санкт-Петербургская детская художественная школа №12»	Образовательная организация	Художественная школа	Прилегающая территория	59	31
71	Гражданский проспект	88	2	А	Санкт-Петербургское ГБОУ среднего профессионального образования «Санкт-Петербургское художественное училище имени Н.К. Рериха»	Образовательная организация	Художественное училище	Обособленная территория	33	17
72	Вавиловых улица	13	3	А	ГБОУ дополнительного образования детей Центр внешкольной работы Калининского района Санкт-Петербурга «Академический» (ЦВР)	Образовательная организация	Центр внешкольной работы	Обособленная территория	13	7
73	Гжатская улица	4		А	СПб ГБОУ СПО «Колледж Олимпийского резерва № 1» (Санкт-Петербургское государственное бюджетное образовательное учреждение среднего профессионального образования)	Образовательная организация	Центр подготовки	Обособленная территория	24	12
74	Хлопина улица	10		А	СПб ГБОУ СПО «Колледж олимпийского резерва № 1» (Санкт-Петербургское государственное бюджетное образовательное учреждение среднего профессионального образования)	Образовательная организация	Центр подготовки	Обособленная территория	72	37

№	Улица	Дом	Корпус	Литера	Название объекта (организации)	Тип объекта	Объект	Особенности расположения (территория)	Номер схемы	Номер страницы в приложении № 2
75	Гражданский проспект	74	1	А	ГБОУ для детей, нуждающихся в психолого-педагогической и медико-социальной помощи, Центр психолого-медико-социального сопровождения Калининского района Санкт-Петербурга (ЦПМСС)	Образовательная организация	Центр психолого-медико-социального сопровождения	Обособленная территория	27	14
76	Вавиловых улица	5	5	А	ГБОУ (государственное бюджетное общеобразовательное учреждение) СОШ № 71 Калининского района Санкт-Петербурга	Образовательная организация	Школа средняя общеобразовательная	Обособленная территория	19	10
77	Вавиловых улица	8	2	А	ГБОУ СОШ № 137 Калининского района Санкт-Петербурга	Образовательная организация	Школа средняя общеобразовательная	Обособленная территория	22	11
78	Гражданский проспект	92	3	А	ГБОУ СОШ №98 с углубленным изучением английского языка Калининского района Санкт-Петербурга	Образовательная организация	Школа средняя общеобразовательная	Обособленная территория	38	19
79	Науки проспект	13	4	А	ГБОУ СОШ №145 Калининского района Санкт-Петербурга (Кадетские классы)	Образовательная организация	Школа средняя общеобразовательная	Обособленная территория	42	21
80	Науки проспект	16	2	А	ГБОУ СОШ №121 Калининского района Санкт-Петербурга	Образовательная организация	Школа средняя общеобразовательная	Обособленная территория	45	23
81	Непокоренных проспект	12	2	А	ГБОУ СОШ № 514 Калининского района Санкт-Петербурга	Образовательная организация	Школа средняя общеобразовательная	Обособленная территория	48	24
82	Светлановский проспект	40	3	А	ГБОУ СОШ №158 Калининского района Санкт-Петербурга	Образовательная организация	Школа средняя общеобразовательная	Обособленная территория	52	27
83	Софьи Ковалевской улица	8	3	А	ГБОУ СОШ №78 Калининского района Санкт-Петербурга	Образовательная организация	Школа средняя общеобразовательная	Обособленная территория	67	35
84	Софьи Ковалевской улица	16	6	А	Школа средняя общеобразовательная (начальная школа) ГБОУ СОШ №98 с углубленным изучением английского языка Калининского района Санкт-Петербурга (начальная школа)	Детская организация	Школа средняя общеобразовательная (начальная школа)	Обособленная территория	63	33

СХЕМЫ

границ прилегающих территорий, для организаций и объектов, на которых не допускается розничная продажа алкогольной продукции на территории в границах внутригородского муниципального образования Санкт-Петербурга муниципальный округ Академическое

Схема №1



Схема №2

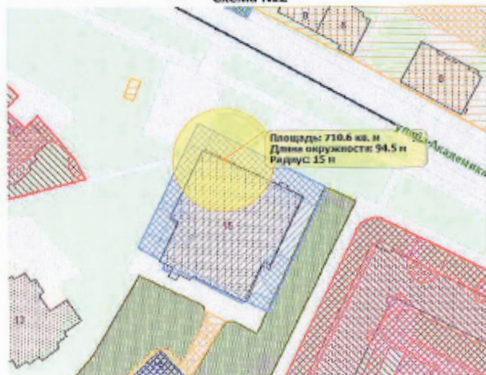


Схема №3

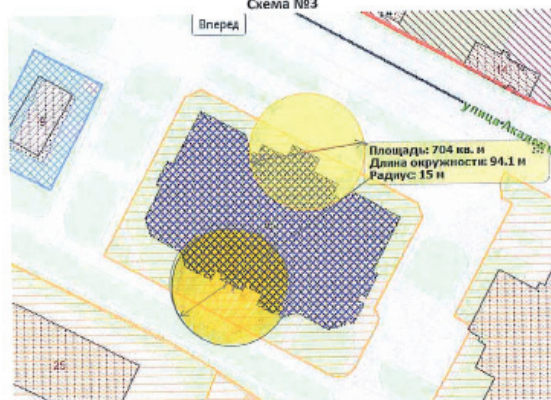


Схема №4





Схема №5

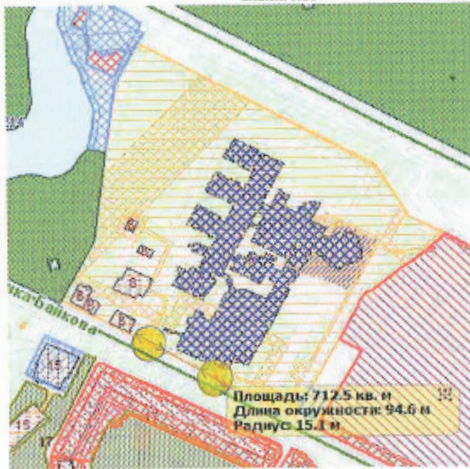


Схема №7

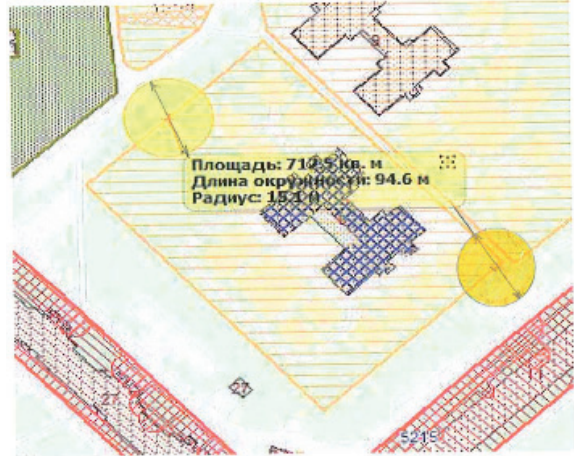


Схема №6

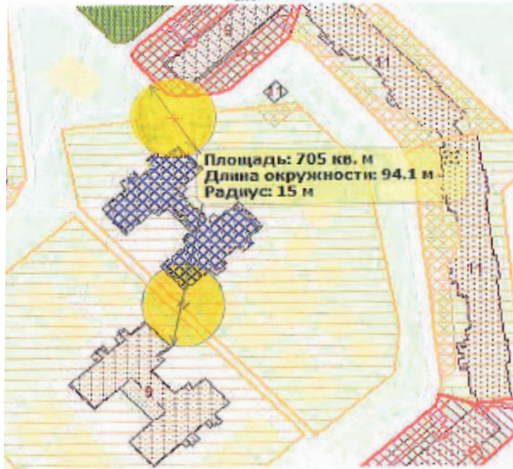


Схема №8

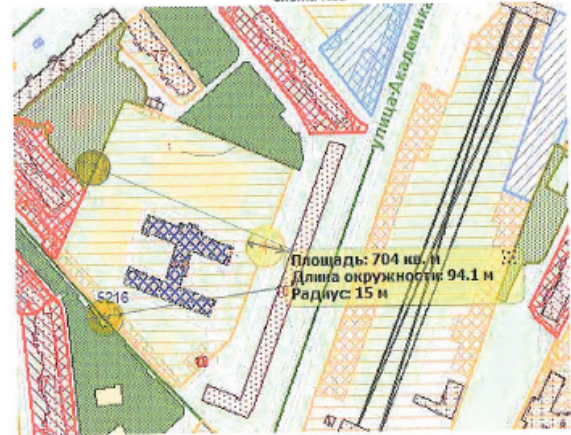


Схема №9

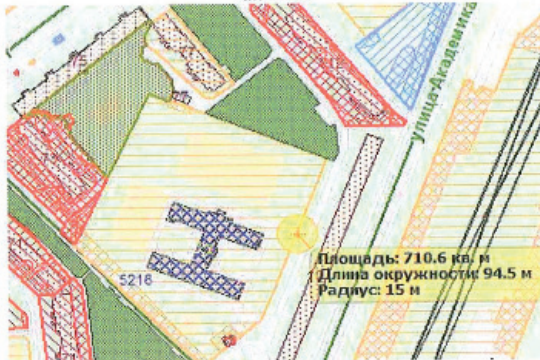


Схема №11

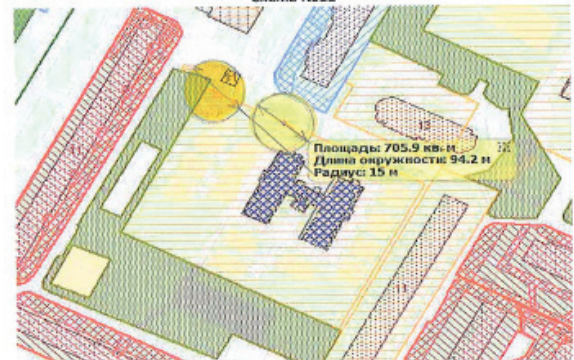


Схема №10




Схема №12





Схема №13



Схема №15

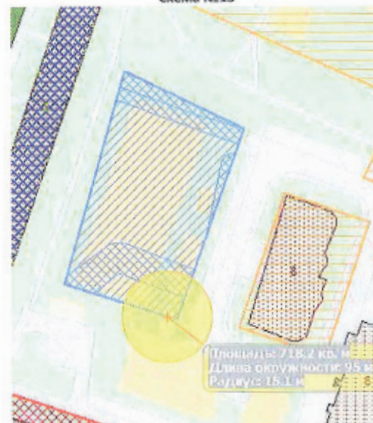


Схема №14



Схема №16



Схема №17

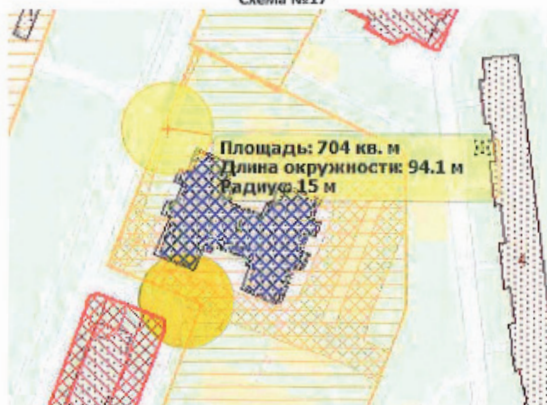


Схема №19

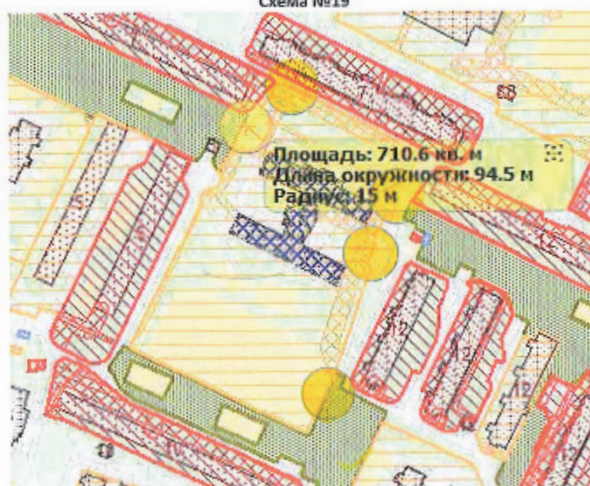


Схема №18



Схема №20

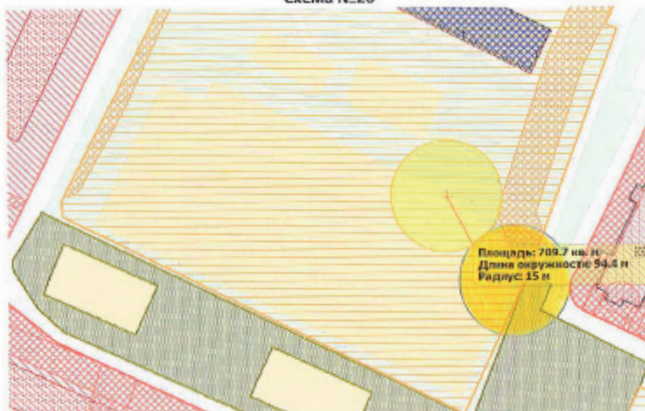




Схема №21



Схема №23

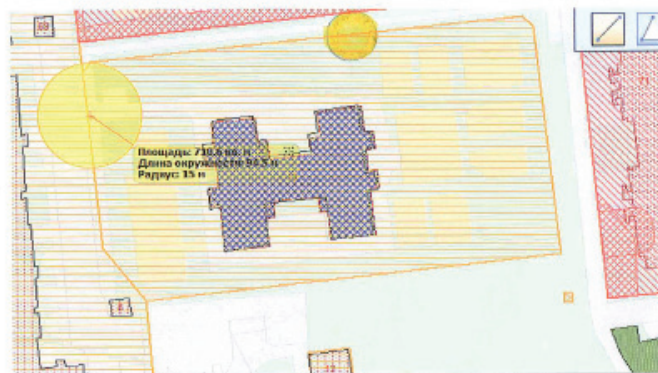


Схема №22



Схема №24

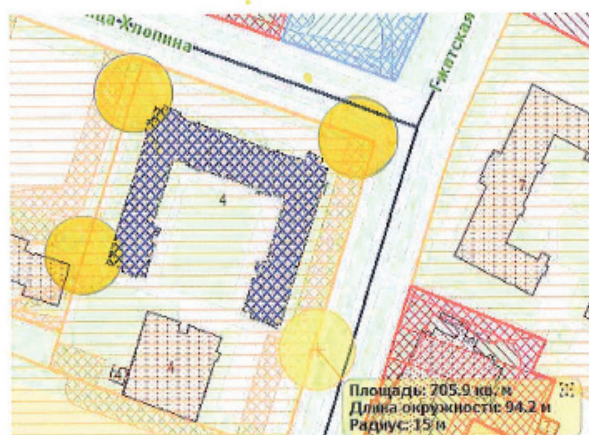


Схема №25




Схема №27

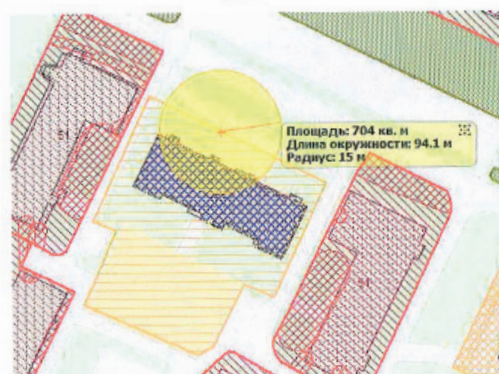


Схема №26




Схема №28

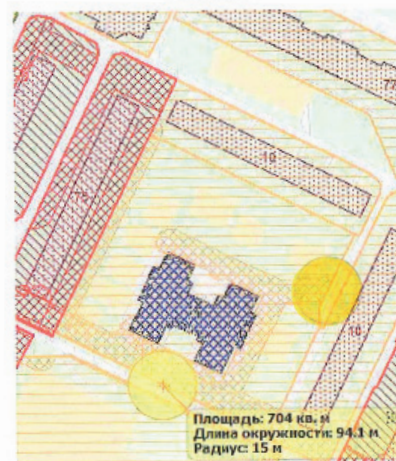




Схема №29

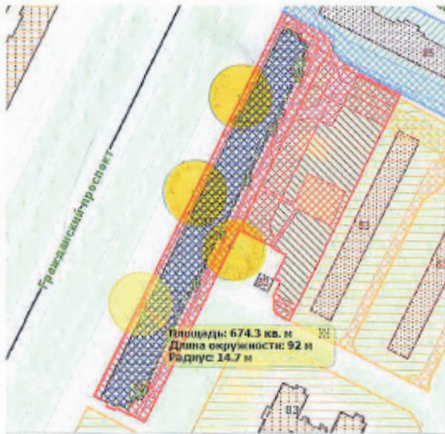


Схема №31

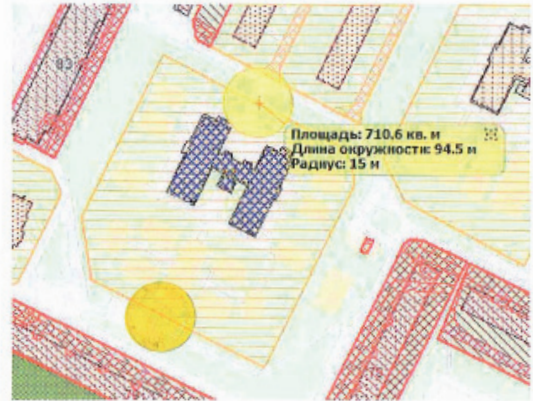


Схема №30

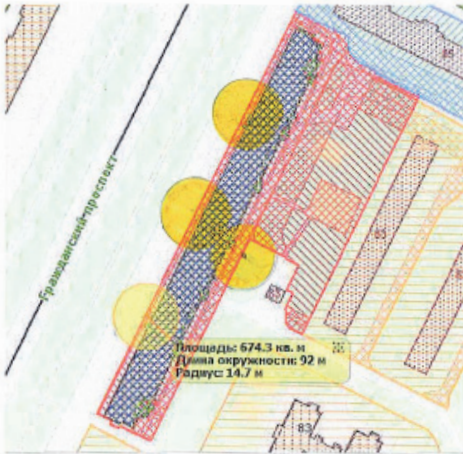


Схема №32

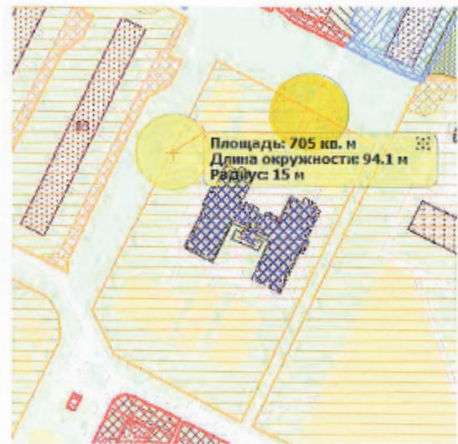


Схема №33




Схема №35

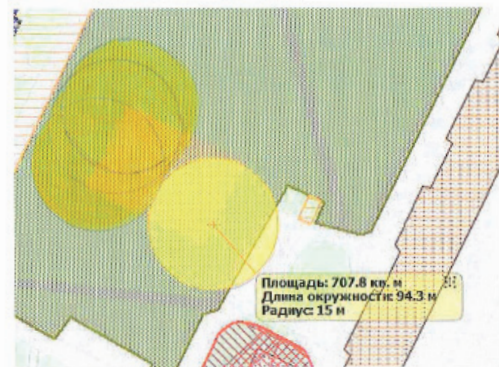


Схема №34

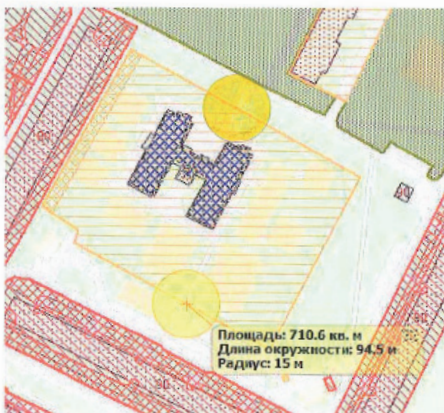


Схема №36






Схема №37




Схема №39

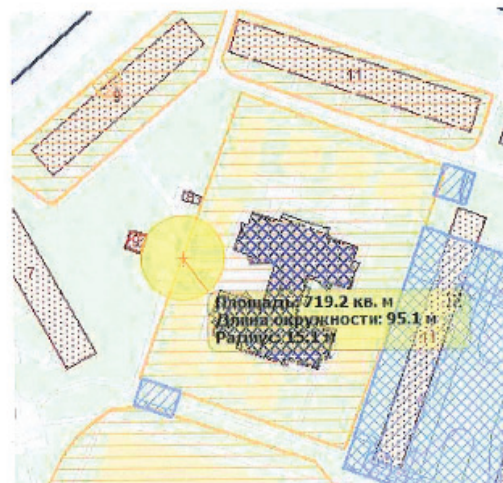


Схема №38



Схема №40

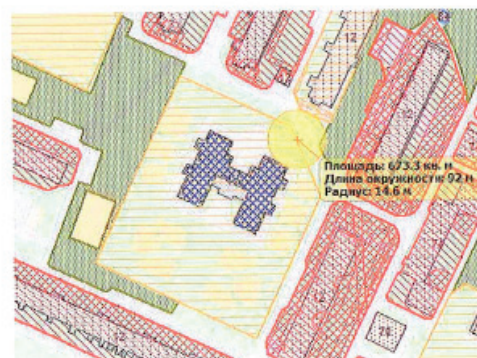


Схема №41

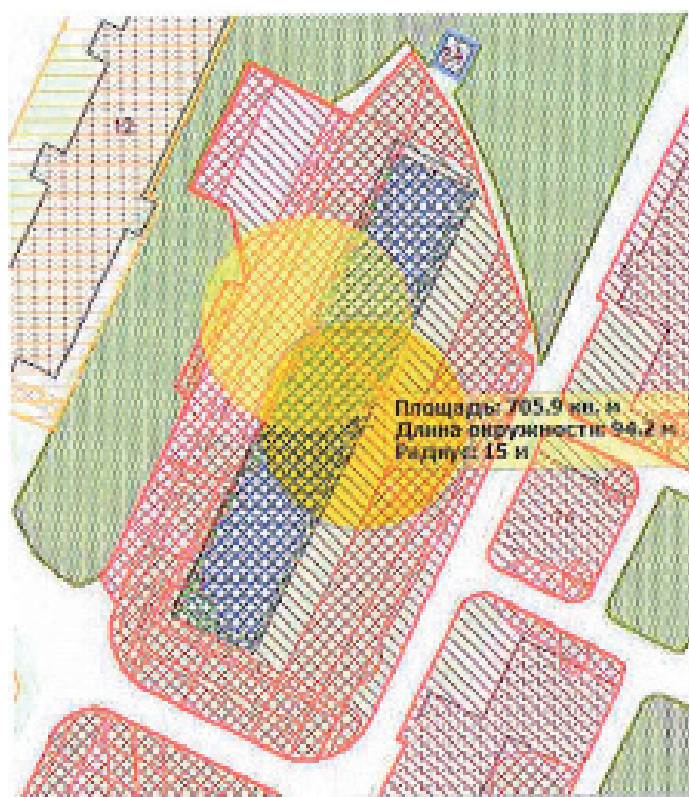


Схема №42

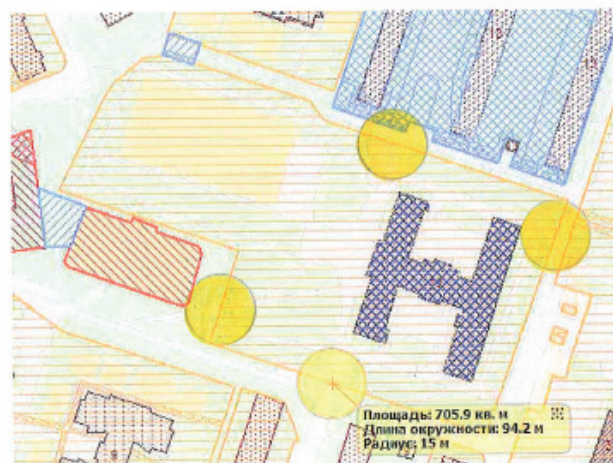
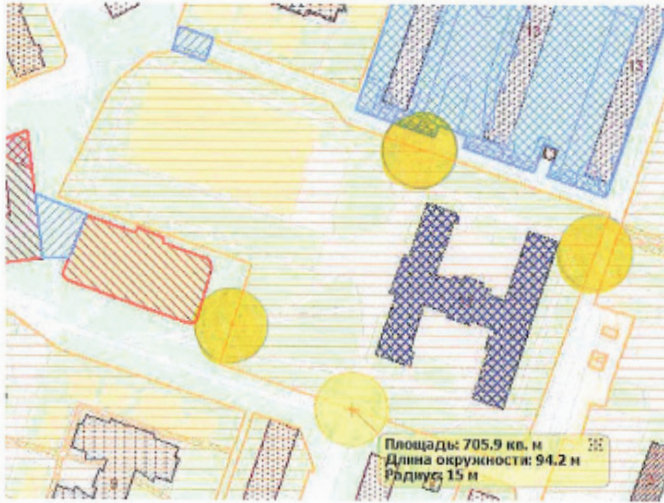




Схема №43



Проспект Науки д.13 И.4 Лит. А Железобетонная коробка школы №145 Схема №44

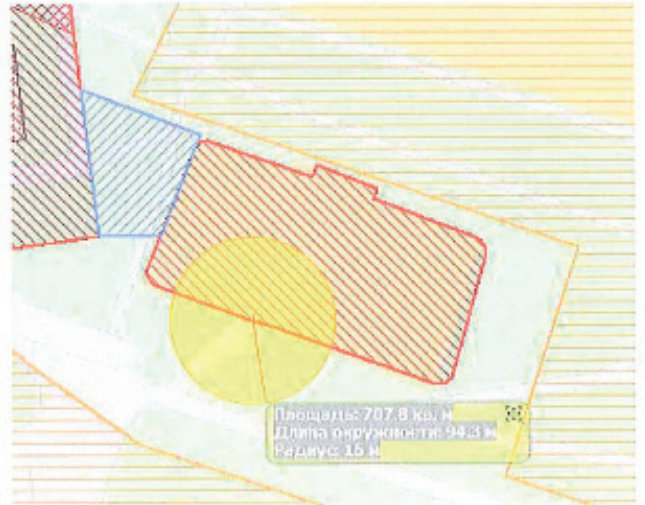


Схема №45

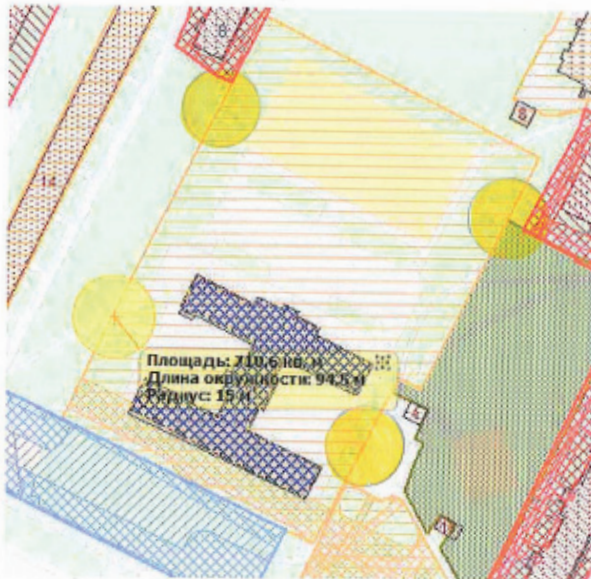


Схема №47

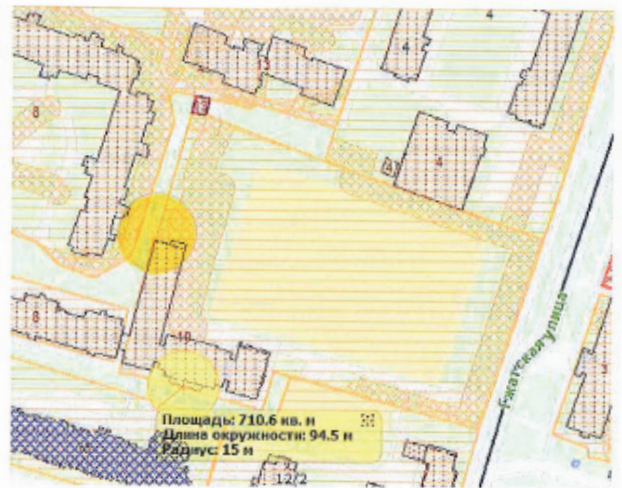


Схема №48

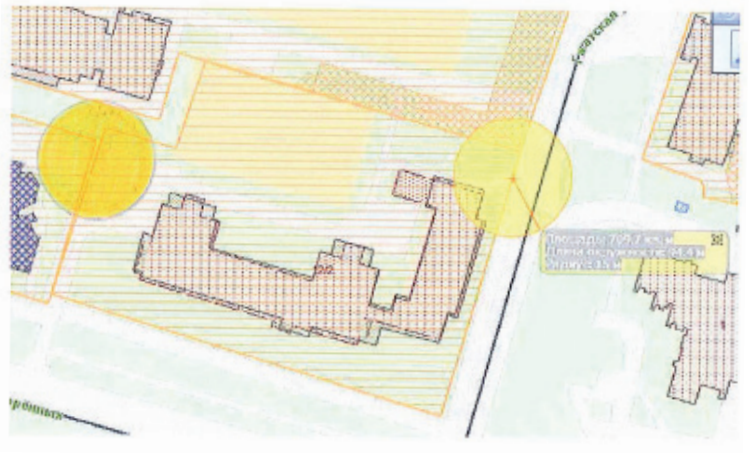


Схема №46

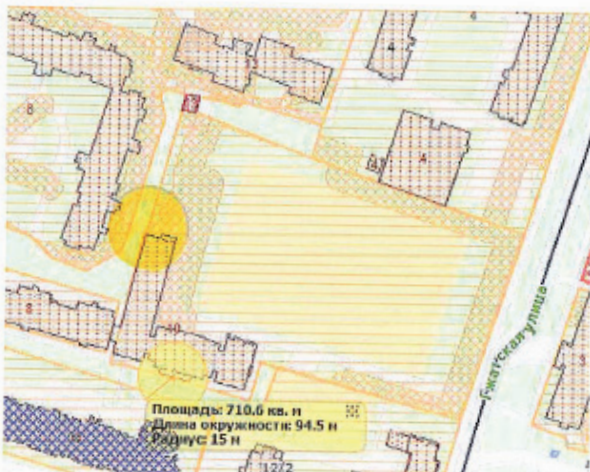




Схема №49




Схема №50

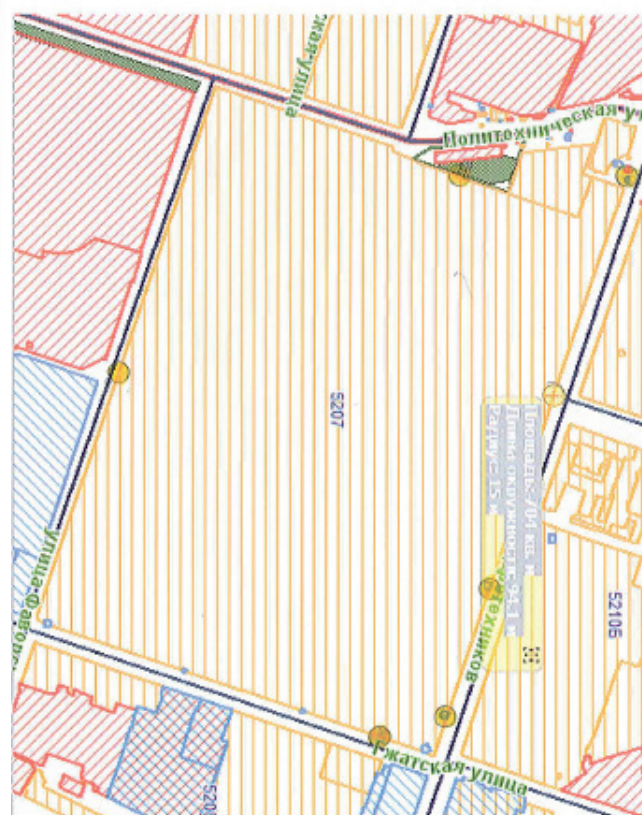


Схема №51

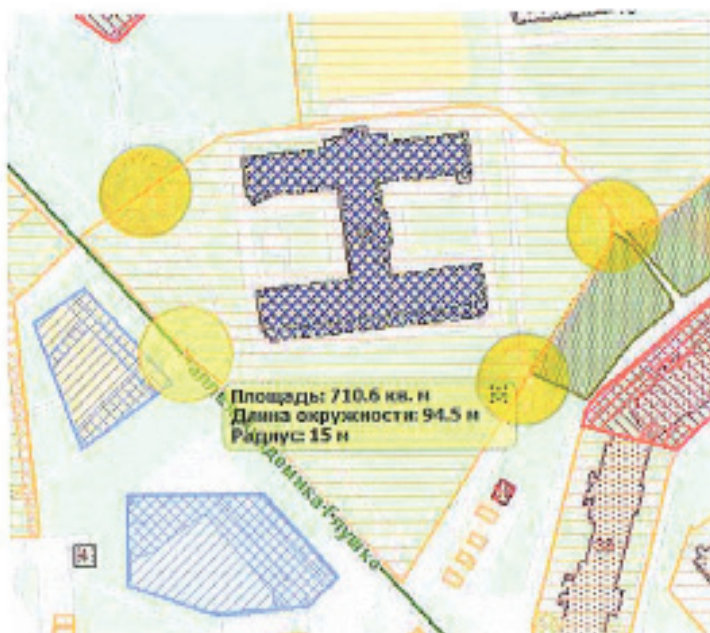


Схема №52





Схема №53



Схема №55

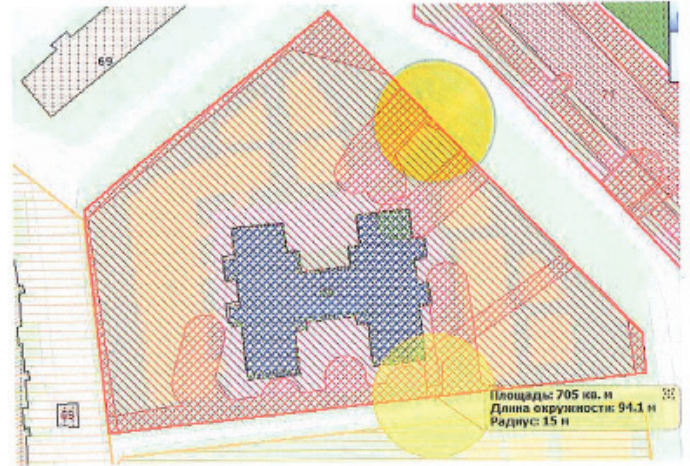


Схема №54

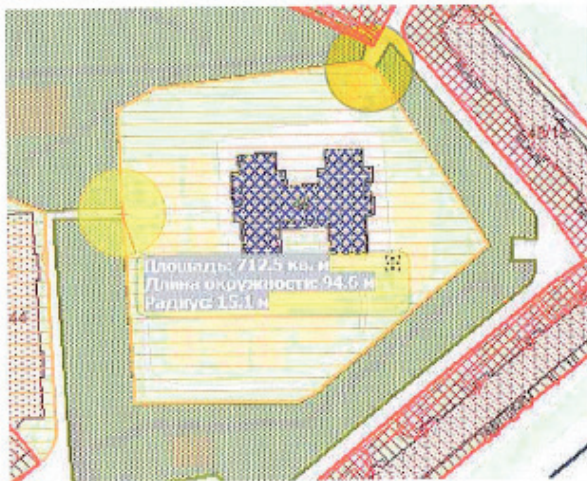


Схема №56

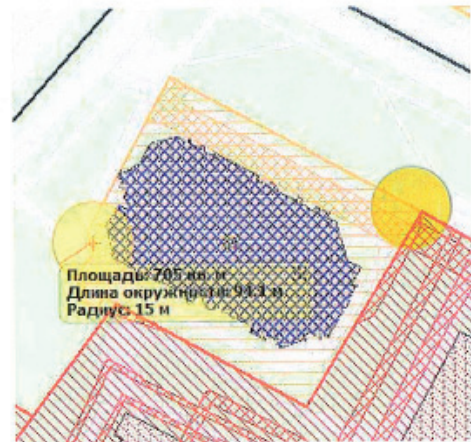


Схема №57



Схема №58





Схема №59

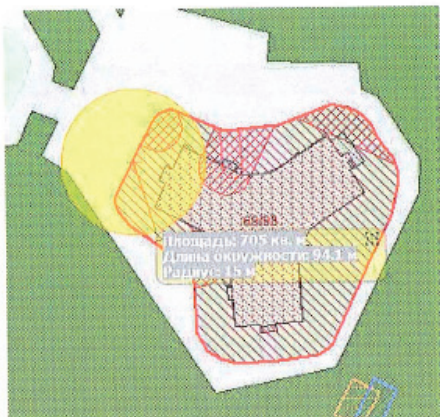


Схема №60

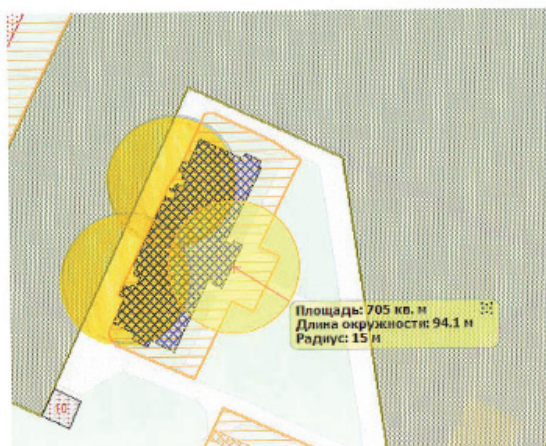


Схема №63




Схема №64




Схема №61

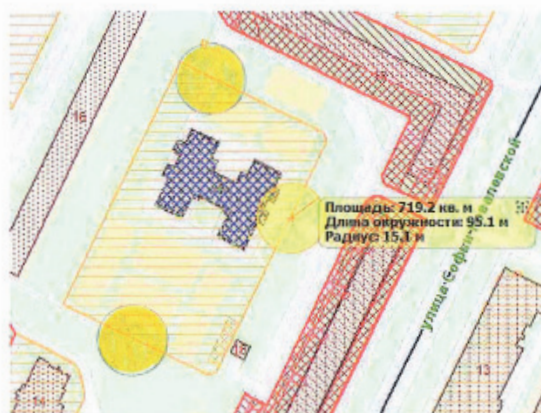


Схема №62




Схема №65

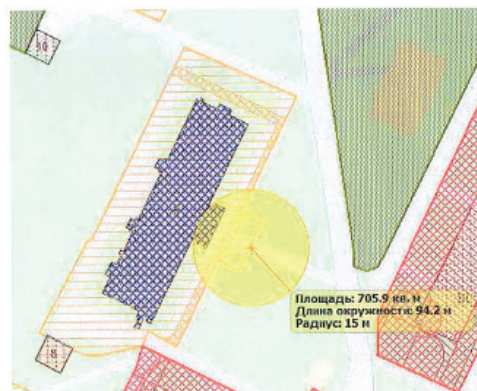


Схема №66




Схема №67




Схема №68






Схема №71

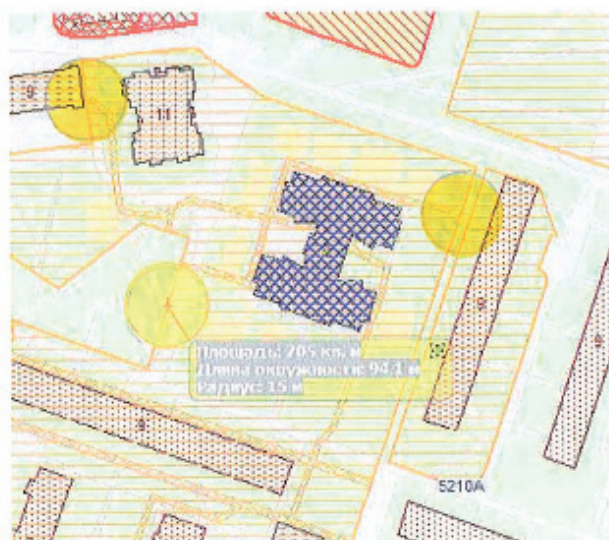


Схема №72

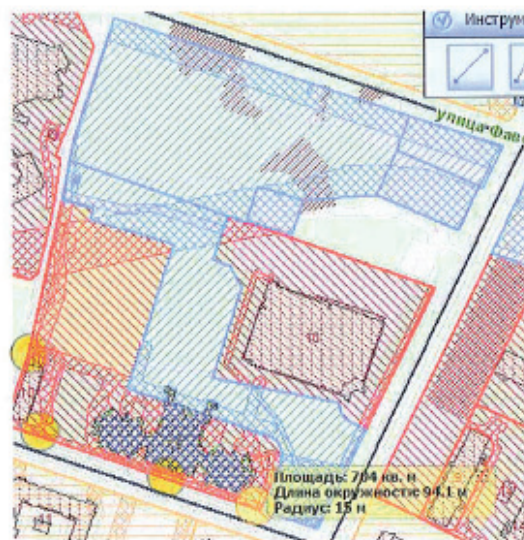


Схема №69

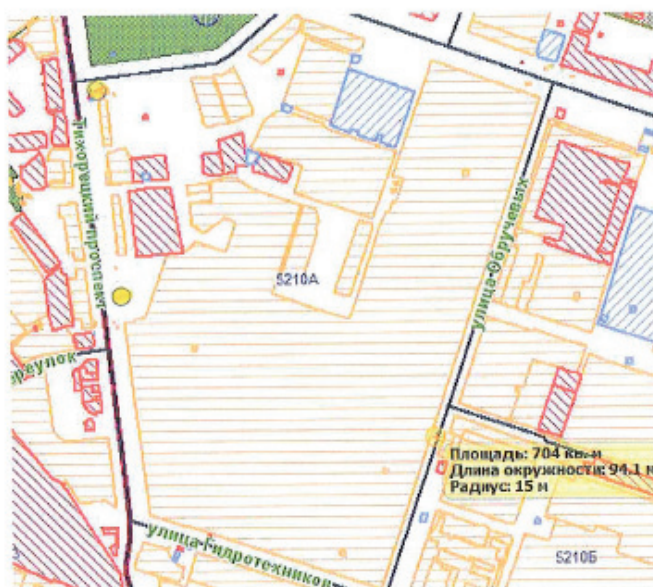


Схема №70



Схема №73

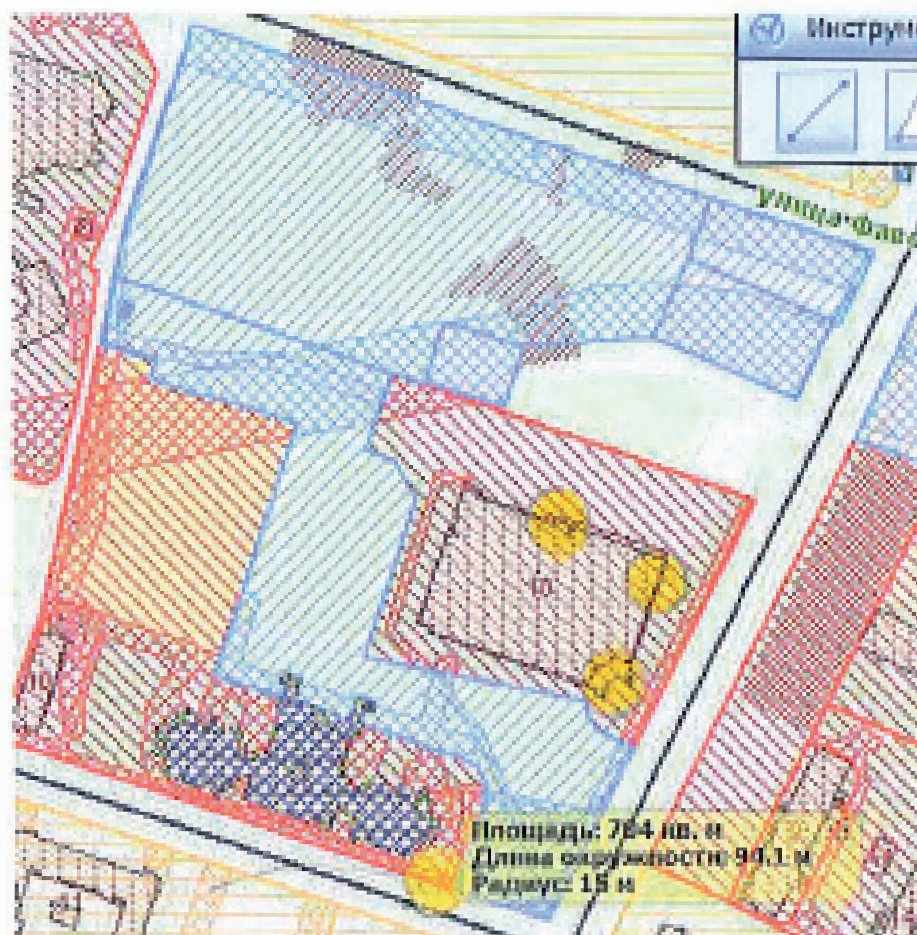


Схема №74

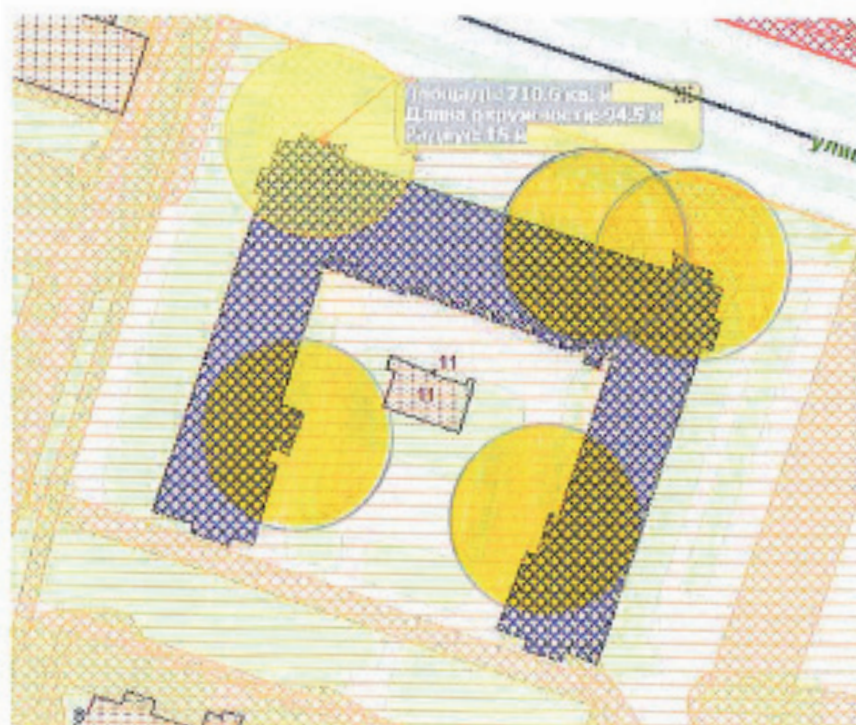




Схема №75

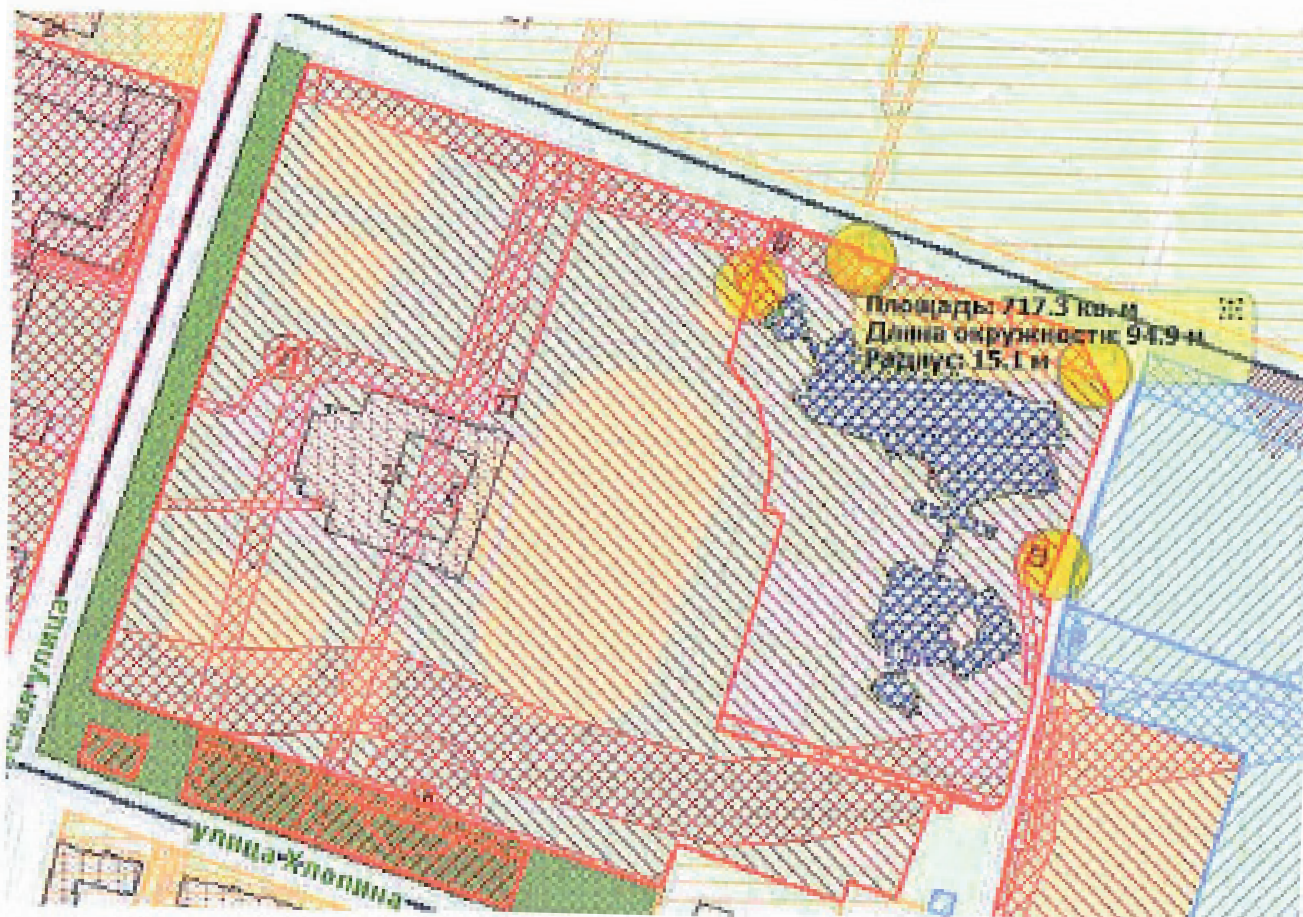


Схема №76

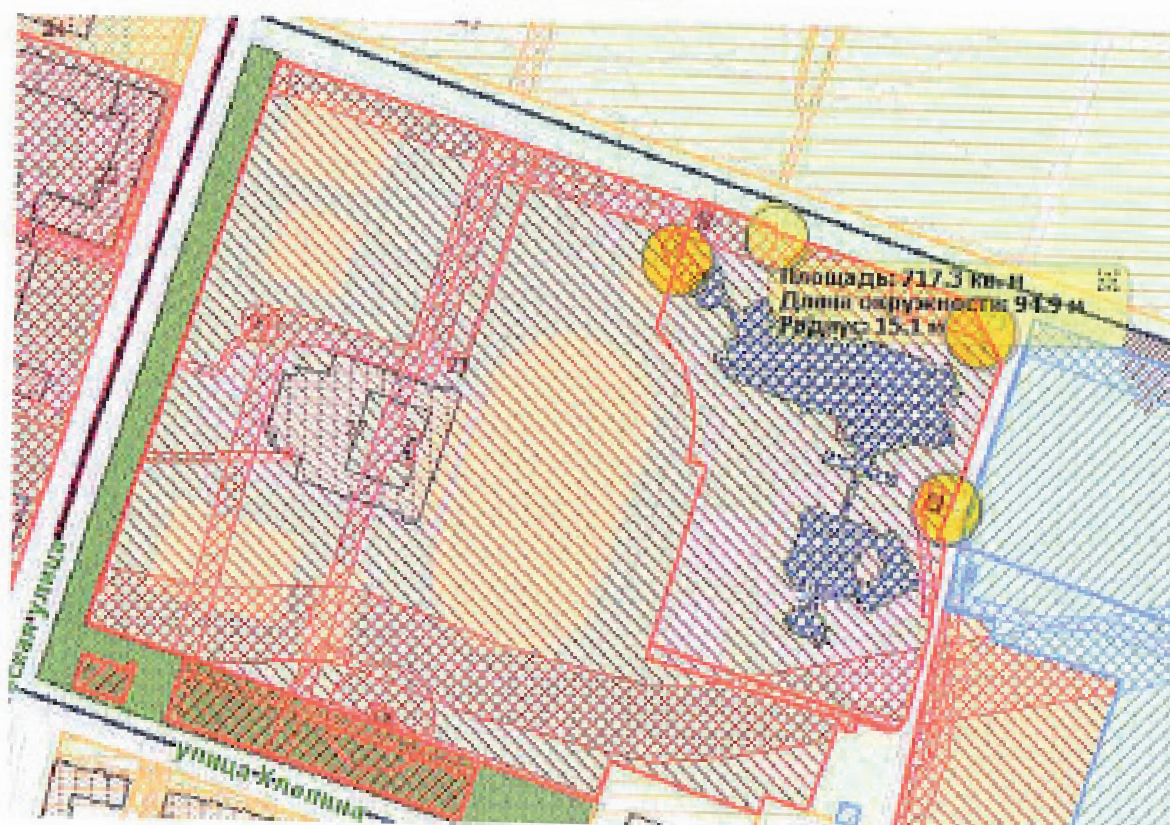
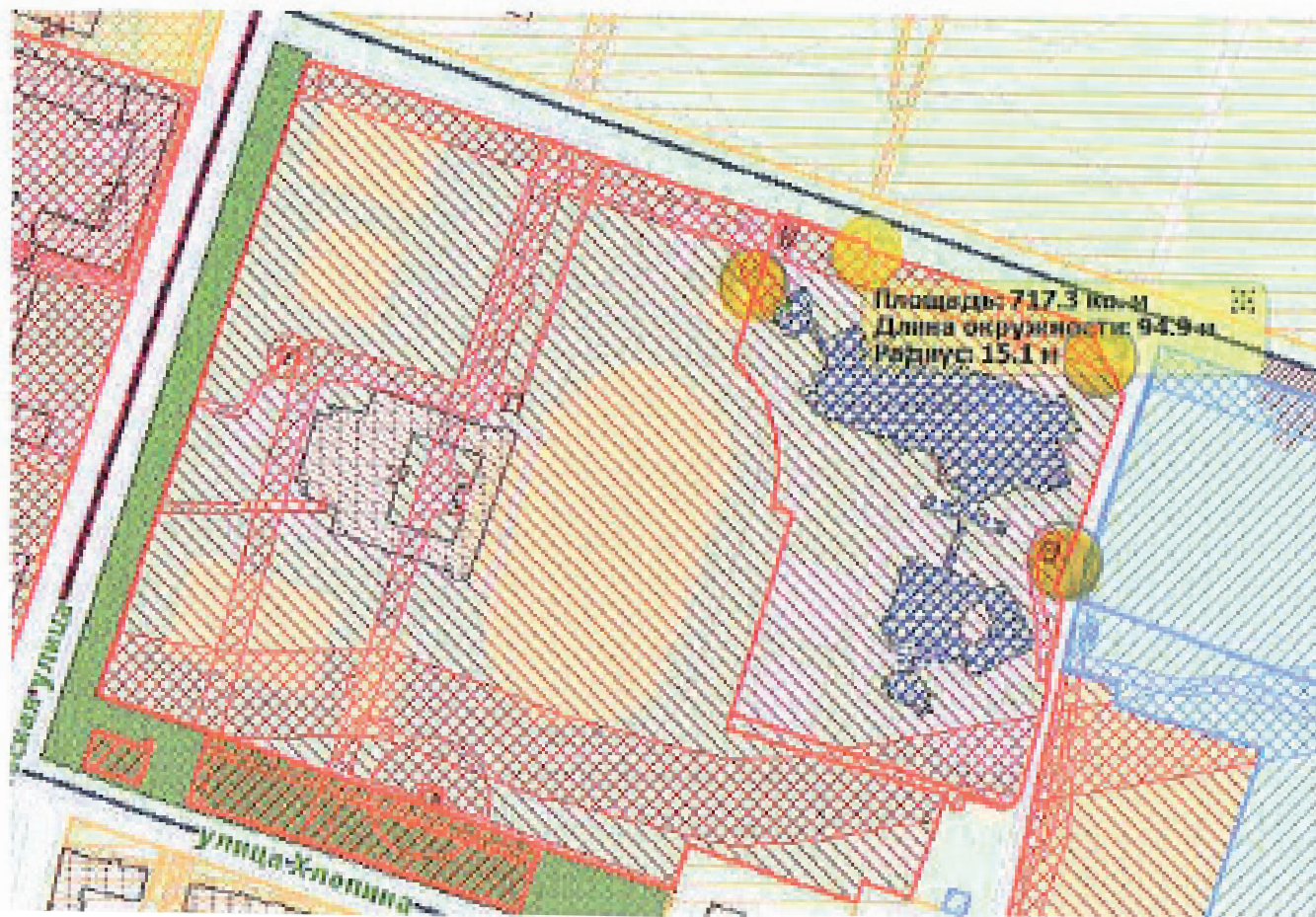


Схема №77



Специальный выпуск газеты "Академический вестник"

Учредители: Муниципальный Совет МО МО Академическое, Местная Администрация МО МО Академическое, Глава МО МО Академическое
Редактор: О. С. Голубева
Адрес редакции: Санкт-Петербург, Гражданский пр., 84, тел.: 555-26-59
E-mail: momoa@list.ru
www.mo-akademicheskoe-spb.ru

В соответствии с Законом РФ от 27.12.1991 N 2124-1 "О средствах массовой информации", средство массовой информации, учреждаемое органами местного самоуправления исключительно для издания их официальных сообщений и материалов, нормативных и иных актов, регистрации не требует.

Мнение редакции может не совпадать с мнением авторов.

Редакция не несет ответственности за достоверность информации, содержащейся в рекламных и частных объявлениях. Газета распространяется бесплатно.

Тираж 100 экземпляров.